


BAL_S1	Dal Lago al Baldo	
Proponente	SAT Ala, Avio, Brentonico, Mori	
Tema chiave CETS	<p>Tema: 4. Offerta a tutti i visitatori di un accesso sicuro, di strutture di qualità e di esperienze speciali nell'Area Protetta.</p> <p>Sotto-tema: c) proponendo specifiche offerte turistiche che implicino la scoperta, l'interpretazione e l'apprezzamento del patrimonio naturale e culturale dell'area.</p>	
Asse strategia TurNat	# Biodiversità a piedi	
Territorio interessato	PNL Monte Baldo	
Descrizione dell'azione	SAT Ala, Avio, Brentonico, Mori	
	<p>L'azione proposta:</p> <p>Attraverso la presente azione si vogliono progettare uno o più itinerari brevi di scoperta (adatti anche al nordic walking) che colleghino il Lago di Garda al Monte Baldo, passando per le funivie. Questi itinerari andranno a toccare, in particolare, siti di interesse del territorio, ma non così noti (ad esempio: Ponte del Diaol, risalita di torrenti, ponte romano, corno della paura, il sentiero delle orchidee).</p> <p>A seguito della definizione dei sentieri sarà allestita anche una cartellonistica idonea poco impattante, sia storica che di localizzazione, per renderli fruibili da parte del turista.</p> <p>Le attività che compongono la presente azione sono le seguenti:</p> <ul style="list-style-type: none"> ⑩ Definizione e caratterizzazione dei percorsi, a cura dei Comuni del Parco in collaborazione con Funivie Malcesine e SAT. ⑩ Mantenimento dei percorsi, a cura dei Comuni del Parco in collaborazione con Funivie Malcesine e SAT. ⑩ Allestimento ed installazione della cartellonistica, a cura dei Comuni del Parco in collaborazione con Funivie Malcesine e SAT. ⑩ Promozione dei percorsi a cura di APT Rovereto-Vallagarina e Garda Trentino SpA <p>Alcuni possibili percorsi che potrebbero essere sviluppati in seno alla presente azione sono: il sentiero degli Scattoni (loc. S. Giacomo), il recupero dei ponti sulla Sorne, il percorso Loppio-Bordina-Altissimo, il percorso Prati di Nago-Monte Altissimo, il sentiero della memoria.</p>	
Altri soggetti coinvolti	Comuni del Parco (Brentonico, Mori, Nago- Torbole), Funivie Malcesine, Casa Sociale Saccone. Da coinvolgere: APT e Garda Trentino SpA	
Tempistica	Vedi singole schede.	
Costo stimato	Vedi singole schede.	
Risultati attesi, indicatori	Vedi singole schede.	
Scheda a cura di	Peter Disertori (Funivie Malcesine) Alessandra Astolfi (Comune di Brentonico) Luisa Rigatti (Comune di Nago-Torbole) Roberto Caliarì (Comune di Mori) Roberto Simonetti (Casa Sociale Saccone) Gianni Debiasi (SAT Ala) Carlo Speziali (SAT Avio)	

Riccardo Giuliani (SAT Brentonico) Mattia Bertolini (SAT Mori)

Riccardo Giuliani
Mattia Bertolini
Riccardo Giuliani


Titolo	XXX	
Proponente	SAT - sezione quattro vicariati	
Tema chiave CETS	<p>Tema: 4. Offerta a tutti i visitatori di un accesso sicuro, di strutture di qualità e di esperienze speciali nell'Area Protetta.</p> <p>Sotto-tema: c) proponendo specifiche offerte turistiche che implicino la scoperta, l'interpretazione e l'apprezzamento del patrimonio naturale e culturale dell'area.</p>	
Asse strategia TurNat	# Biodiversità a piedi	
Territorio interessato	PNL Monte Baldo	
Descrizione dell'azione	<p>Il soggetto proponente:</p> <p>SAT ... (breve descrizione)</p>	[IMMAGINE / FOTOGRAFIA]
	<p>L'azione proposta:</p> <p>Recupero del sentiero storico che dalla Vallagarina (Pilcante) sale sul Baldo (Monte Vignola) come ingresso al Parco dalla Bassa Vallagarina. Il sentiero sarà recuperato attraverso il lavoro dei volontari della SAT e accatastato presso il database sentieri della SAT stessa.</p> <p>Almeno ogni due anni si provvederà poi alla manutenzione del sentiero e/o alla sistemazione della relativa segnaletica. In particolare, per segnalare il fatto che il visitatore sta entrando in un Parco Naturale, sarà predisposto un idoneo pannello informativo all'ingresso del Parco contenente alcune informazioni chiave su di esso e sul territorio attraversato.</p>	
Altri soggetti coinvolti	Comuni di Ala, Avio e Brentonico.	
Tempistica	<p>Recupero del sentiero: 2017-2018</p> <p>Manutenzione del sentiero: 2019-2020-2021</p>	
Costo stimato	<p>Costo monetario: Esborso monetario previsto per il recupero del sentiero pari a € 2.000 per i materiali.</p> <p>Valorizzazione giornate di lavoro: Si prevede di dedicare 10 giornate lavorative di 5 persone per il recupero del sentiero e 1 giornata lavorativa di 3 persone ogni anno per il suo mantenimento.</p>	
Risultati attesi, indicatori	Recupero e manutenzione del sentiero (monitoraggio attraverso le fotografie)	
Scheda a cura di		

Jan. 18



John C. ...

Mattie ...

...

Titolo	Parco di Nordic Walking del Baldo	
Proponente	ATF - Funivie Malcesine	
Tema chiave CETS	<p>Tema: 4. Offerta a tutti i visitatori di un accesso sicuro, di strutture di qualità e di esperienze speciali nell'Area Protetta.</p> <p>Sotto-tema: c) proponendo specifiche offerte turistiche che implicino la scoperta, l'interpretazione e l'apprezzamento del patrimonio naturale e culturale dell'area.</p>	
Asse strategia TurNat	#Biodiversità a piedi	
Territorio interessato	PNL Monte Baldo	
Descrizione dell'azione	<p>Il soggetto proponente: ATF - Azienda Trasporti Funicolari di Malcesine ATF è in attesa di ricevere l'incarico da parte della Comunità montana di fungere da coordinatrice della creazione di un parco di nordic walking nei comuni veronesi. Una volta avuto l'incarico, tale proposta deve passare nel CdA e nell'Assemblea dei soci. Il passo successivo è creare un'associazione sportivo-culturale con la finalità di stipulare con i vari comuni una convenzione per la creazione del parco. E' inteso che a tale scopo verranno contattati anche i comuni del versante trentino del Baldo.</p>	[IMMAGINE / FOTOGRAFIA]
	<p>L'azione proposta: Creazione di un parco di nordic walking del Baldo che interconnetta i percorsi tra tutti i comuni interessati. Funivie Malcesine si impegna ad organizzare un tavolo di coordinamento con i comuni interessati al progetto per raccogliere informazioni sui percorsi già in essere e sulle modalità e gli itinerari più idonei ed interessanti per realizzare le interconnessioni tra questi, sfruttando - nei limiti del possibile - tratti già esistenti per creare un itinerario coordinato. In seguito all'individuazione i sentieri saranno mappati e promossi come "Parco di Nordic Walking del Baldo".</p>	
Altri soggetti coinvolti	I Comuni del Baldo	
Tempistica	2017-2018	
Costo stimato	<p>Costo monetario: Esborso monetario previsto per la realizzazione e la promozione del parco di nordic walking pari a € 10.000.</p> <p>Valorizzazione giornate di lavoro: Si prevede di dedicare 10 giornate lavorative di 2 persone per l'organizzazione dei tavoli di coordinamento e l'individuazione degli itinerari.</p>	
Risultati attesi, indicatori	Individuazione di almeno 20km di sentieri adatti al nordic walking.	
Scheda a cura di	Peter Disertori - marketing ATF	

Titolo	Cartellonistica in stile	
Proponente	Comune di Nago-Torbole	
Tema chiave CETS	<p>Tema: 5. Comunicazione efficace dell'area ai turisti.</p> <p>Sotto-tema: b) Garantendo materiale di qualità ed informazioni efficaci ai turisti.</p>	
Asse strategia TurNat	# Biodiversità a piedi	
Territorio interessato	PNL Monte Baldo	
Descrizione dell'azione	<p>Il soggetto proponente: Comune di Nago-Torbole</p>	[IMMAGINE / FOTOGRAFIA]
	<p>L'azione proposta: Il Comune si impegna ad allestire un sistema di cartellonistica sia storica che di localizzazione sul territorio con il coinvolgimento delle associazioni culturali, sportive e sociali locali. Questo in collaborazione sia con il Parco Locale Naturale del Baldo che con l'Accademia Lada (nell'ottica della vicinanza scuola-lavoro) in maniera da migliorare nella grafica e nella comunicazione. Il Comune si impegna a coinvolgere gli operatori del territorio, insieme a Garda Trentino SpA, per la realizzazione di possibili percorsi con Garda Trek e/o sul parco di nordic walking del Baldo.</p>	
Altri soggetti coinvolti	Associazioni locali, Accademia Lada	
Tempistica	2017-2018	
Costo stimato	<p>Costo monetario: Esborso monetario previsto pari a € 3.000 per la realizzazione della cartellonistica sul territorio.</p> <p>Valorizzazione giornate di lavoro: Si prevede di dedicare 10 giornate lavorative di 2 persone per l'elaborazione di possibili itinerari.</p>	
Risultati attesi, indicatori	Realizzazione di almeno 5 cartelli informativi.	
Scheda a cura di	Luisa Rigatti 	

Titolo	Percorsi Storici naturalistici	
Proponente	Casa sociale Saccone	
Tema chiave CETS	<p>Tema: 4. Offerta a tutti i visitatori di un accesso sicuro, di strutture di qualità e di esperienze speciali nell'Area Protetta.</p> <p>Sotto-tema: c) Proponendo specifiche offerte turistiche che implicino la scoperta, l'interpretazione e l'apprezzamento del patrimonio naturale e culturale dell'area.</p>	
Asse strategia TurNat	# Biodiversità a piedi	
Territorio interessato	PNL Monte Baldo	
Descrizione dell'azione	<p>Il soggetto proponente:</p> <p>Casa sociale Saccone</p> <p>L'Associazione nasce nel 2007 grazie all'impegno di alcuni volontari del paese di Saccone di aprire e gestire il bar di paese in seguito alla chiusura della struttura privata; in seguito le finalità si sono ampliate e hanno coinvolto vari aspetti della cultura e tradizione locali.</p>	
	<p>L'azione proposta:</p> <p>L'azione proposta consiste nell'organizzazione di escursioni lungo il percorso da Saccone a Saiori - Piazzina - La Pozza. Un percorso caratterizzato dai resti della Prima Guerra Mondiale ed interessante anche a livello paesaggistico.</p> <p>L'escursione sarà guidata da accompagnatori SAT o storici contattati direttamente da Casa Sociale Saccone che, oltre al coordinamento dell'attività, si impegna anche alla sua promozione.</p> <p>L'iniziativa è inserita nella ormai tradizionale "San matè descargar la malga".</p>	
Altri soggetti coinvolti	Parco Naturale Locale "Monte Baldo"	
Tempistica	2017-2018-2019-2020-2021 (ultima domenica di settembre)	
Costo stimato	<p>Costo monetario: Esborso monetario previsto stimato pari a euro 1.000 per l'organizzazione e gli accompagnatori.</p> <p>Valorizzazione giornate di lavoro: Si prevede di dedicare 3 giornate lavorative di 2 persone ogni anno per l'organizzazione e la promozione dell'evento</p>	
Risultati attesi, indicatori	Partecipazione di almeno 20 persone all'escursione (monitoraggio con foglio firme e fotografie).	
Scheda a cura di	Roberto Simonetti (per Enrica Volpi)	

Titolo	Camminata nordica nella natura	
Proponente	Comune di Brentonico	
Tema chiave CETS	<p>Tema: 4. Offerta a tutti i visitatori di un accesso sicuro, di strutture di qualità e di esperienze speciali nell'Area Protetta.</p> <p>Sotto-tema: c) proponendo specifiche offerte turistiche che implicino la scoperta, l'interpretazione e l'apprezzamento del patrimonio naturale e culturale dell'area.</p>	
Asse strategia TurNat	# Biodiversità a piedi	
Territorio interessato	PNL Monte Baldo	
Descrizione dell'azione	<p>Il soggetto proponente:</p> <p>Comune di Brentonico, assessorato al turismo, sport e agricoltura.</p>	 <p>COMUNE DI BRENTONICO</p>
	<p>L'azione proposta:</p> <p>Il Comune di Brentonico intende impegnarsi nell'individuazione dei percorsi maggiormente adatti al nordic walking al fine di creare una rete con quelli proposti da altri comuni del monte Baldo (anche veronese) e dalle funivie di Malcesine.</p> <p>A seguito della definizione dei sentieri sarà allestita anche una cartellonistica idonea e poco impattante per renderli fruibili da parte dei turista.</p>	
Altri soggetti coinvolti	Funivie Malcesine	
Tempistica	2017-2018	
Costo stimato	<p>Costo monetario: Esborso monetario previsto per l'individuazione dei sentieri e la realizzazione della cartellonistica pari a € 2.000.</p> <p>Valorizzazione giornate di lavoro: Si prevede di dedicare 10 giornate lavorative di 1 persone per l'individuazione dei sentieri e la posa della relativa cartellonistica.</p>	
Risultati attesi, indicatori	<p>Individuazione di almeno 10 km di sentieri adatti al nordic walking.</p> <p>Realizzazione di almeno 5 pannelli informativi.</p>	
Scheda a cura di	<p>Moreno Togni</p> 	