




Trekking delle malghe e dei fiori del Baldo
ITINERARIO GIALLO/ YELLOW ITINERARY

MALGA CAMPÉI DI SOPRA
Malga Campéi de sora



Coturnice alpina / Rock partridge

MALGA CAMPÉI DI SOPRA

Distanza da questo punto / <i>Distance from this point</i>	Circa 3 km / <i>About 3 km</i> 570 m di dislivello / <i>570 m of altitude difference</i> 2 h di cammino / <i>2-hour walk</i>
Altitudine / <i>Altitude</i>	1467 m
Comune / <i>Municipality</i>	Brentonico
Proprietà / <i>Ownership</i>	Privata / <i>Private</i>
Struttura / <i>Facility</i>	Malga e rifugio / <i>Alpine hut and retreat</i>
Tavolo per pic nic / <i>Table for picnics</i>	Sì / <i>Yes</i>
Vendita prodotti aziendali / <i>Products sale</i>	No / <i>No</i>
Rifornimento d'acqua / <i>Water supply</i>	Sì, in periodo di apertura / <i>Yes, in the opening period</i>
Ricovero in caso di maltempo / <i>Shelter in case of bad weather</i>	Sì, in periodo di apertura / <i>Yes, in the opening period</i>
Pernottamento / <i>Accommodation</i>	Sì, in periodo di apertura / <i>Yes, in the opening period</i>
Bestiame al pascolo / <i>Grazing cattle</i>	Sì / <i>Yes</i>
Posizione panoramica / <i>Panoramic position</i>	Sì, molto / <i>Yes, indeed</i>
Elementi naturalistici di interesse / <i>Natural elements of interest</i>	Flora delle praterie, uccelli delle praterie / <i>Flora of the prairies, birds of the prairies</i>



Provincia Autonoma di Trento




Ministero dello Sviluppo Economico



UNIONE EUROPEA
 Progetto cofinanziato dall'UE attraverso il Fondo Europeo di Sviluppo Regionale

Non siamo nel vostro futuro





Parco
Naturale
Locale

Monte Baldo

Trekking delle malghe e dei fiori del Baldo
ITINERARIO VERDE/ GREEN ITINERARY

MALGA MORTIGOLA



Stiaccino/ Whinchat

MALGA MORTIGOLA

Distanza da questo punto/ <i>Distance from this point</i>	1,2 km 30 minuti di cammino/ 30-minute walk
Altitudine/ Altitude	1156 m
Comune/ Municipality	Brentonico
Proprietà/ Ownership	Privata/ Private
Struttura/ Facility	Malga convertita ad agriturismo/ Alpine hut converted into farm holidays centre
Tavolo per pic nic/ <i>Table for picnics</i>	Sì/ Yes
Vendita prodotti aziendali/ <i>Products sale</i>	Sì/ Yes
Rifornimento d'acqua/ <i>Water supply</i>	Sì/ Yes
Ricovero in caso di maltempo/ <i>Shelter in case of bad weather</i>	Sì/ Yes
Pernottamento/ Accommodation	Sì/ Yes
Bestiame al pascolo/ <i>Grazing cattle</i>	Sì/ Yes
Posizione panoramica/ <i>Panoramic position</i>	No/ No
Elementi naturalistici di interesse/ <i>Natural elements of interest</i>	Flora dei prati, boschi di faggio nei pressi/ Flora of the meadows, beech woods nearby



Provincia
Autonoma
di Trento




Ministero
dello Sviluppo
Economico



UNIONE EUROPEA
Progetto cofinanziato dall'UE
attraverso il Fondo Europeo
di Sviluppo Regionale


Scopri il Parco nel vostro territorio





Trekking delle malghe e dei fiori del Baldo
ITINERARIO VERDE/ GREEN ITINERARY

MALGA CAMPO



MALGA CAMPO

Distanza da questo punto/ <i>Distance from this point</i>	500 m 15 minuti di cammino/ <i>15-minute walk</i>
Altitudine / Altitude	1636 m
Comune / Municipality	Brentonico
Proprietà / Ownership	Privata / Private
Struttura / Facility	Malga con cascina, piccola stalla, porcilaia/ <i>Alpine hut with farmhouse, small stable, piggery</i>
Tavolo per pic nic / <i>Table for picnics</i>	Sì / Yes
Vendita prodotti aziendali / <i>Products sale</i>	Sì / Yes
Rifornimento d'acqua / <i>Water supply</i>	No / No
Ricovero in caso di maltempo / <i>Shelter in case of bad weather</i>	No / No
Pernottamento / Accommodation	No / No
Bestiame al pascolo / <i>Grazing cattle</i>	Sì / Yes
Posizione panoramica / <i>Panoramic position</i>	Sì, punto belvedere nei pressi/ <i>Yes, viewpoint nearby</i>
Elementi naturalistici di interesse / <i>Natural elements of interest</i>	Flora dei prati, boschi di faggio nei pressi/ <i>Flora of the meadows, beech woods nearby</i>



Provincia
Autonoma
di Trento




Ministero
dello Sviluppo
Economico



UNIONE EUROPEA
Progetto cofinanziato dall'UE
attraverso il Fondo Europeo
di Sviluppo Regionale

Scopri il Parco nel vostro territorio





Trekking delle malghe e dei fiori del Baldo
ITINERARIO VERDE/ GREEN ITINERARY

MALGA PESNA



Rocce stratificate / Stratified rocks

MALGA PESNA

Distanza da questo punto/ <i>Distance from this point</i>	-
Altitudine / Altitude	1533 m
Comune / Municipality	Brentonico
Proprietà / Ownership	Privata / Private
Struttura / Facility	Cascina, porcilaia, rudere dello stallone/ <i>Farmhouse, piggery, stallion's ruin</i>
Tavolo per pic nic / <i>Table for picnics</i>	No / No
Vendita prodotti aziendali / <i>Products sale</i>	No / No
Rifornimento d'acqua / <i>Water supply</i>	Abbeveratoio con fontana (potabilità non dichiarata) / <i>Drinking trough with fountain (potability not declared)</i>
Ricovero in caso di maltempo / <i>Shelter in case of bad weather</i>	No / No
Pernottamento / Accommodation	No / No
Bestiame al pascolo / <i>Grazing cattle</i>	Sì / Yes
Posizione panoramica / <i>Panoramic position</i>	Sì / Yes
Elementi naturalistici di interesse / <i>Natural elements of interest</i>	Affioramenti rocciosi stratificati nei pressi, flora delle praterie, uccelli delle praterie / <i>Stratified rocky outcrops nearby, flora and birds of the prairies</i>



Provincia
Autonoma
di Trento




Ministero
dello Sviluppo
Economico



UNIONE EUROPEA
Progetto cofinanziato dall'UE
attraverso il Fondo Europeo
di Sviluppo Regionale


Scopri il Parco nel vostro territorio





Trekking delle malghe e dei fiori del Baldo
ITINERARIO AZZURRO/ BLUE ITINERARY

MALGA BÉS



Capriolo/Roe deer

MALGA BÉS

Distanza da questo punto/ <i>Distance from this point</i>	-
Altitudine / Altitude	1511 m
Comune / Municipality	Brentonico
Proprietà / Ownership	Comune di Brentonico/ <i>Municipality of Brentonico</i>
Struttura / Facility	Cascina, stalla, casera, porcilaia/ <i>Farmhouse, stable, dairy farm, piggery</i>
Tavolo per pic nic / <i>Table for picnics</i>	Sì / Yes
Vendita prodotti aziendali / <i>Products sale</i>	No / No
Rifornimento d'acqua / <i>Water supply</i>	No / No
Ricovero in caso di maltempo / <i>Shelter in case of bad weather</i>	No / No
Pernottamento / Accommodation	No / No
Bestiame al pascolo / <i>Grazing cattle</i>	Sì / Yes
Posizione panoramica / <i>Panoramic position</i>	Sì / Yes
Elementi naturalistici di interesse / <i>Natural elements of interest</i>	Flora e fauna delle praterie/ <i>Flora and fauna of the prairies</i>



Provincia
Autonoma
di Trento




Ministero
dello Sviluppo
Economico



UNIONE EUROPEA
Progetto cofinanziato dall'UE
attraverso il Fondo Europeo
di Sviluppo Regionale

Scopri il Parco nel vostro territorio





Trekking delle malghe e dei fiori del Baldo
ITINERARIO AZZURRO/ BLUE ITINERARY

MALGA PIANETI



Farfalla / butterfly

MALGA PIANETI

Distanza da questo punto / <i>Distance from this point</i>	600 m 15 minuti di cammino / 15-minute walk
Altitudine / Altitude	1160 m
Comune / Municipality	Brentonico
Proprietà / Ownership	Comune di Brentonico / Municipality of Brentonico
Struttura / Facility	Cascina, stalla, casera e porcilaia / Farmhouse, stable, dairy farm, piggery
Tavolo per pic nic / <i>Table for picnics</i>	Sì / Yes
Vendita prodotti aziendali / <i>Products sale</i>	No / No
Rifornimento d'acqua / <i>Water supply</i>	No / No
Ricovero in caso di maltempo / <i>Shelter in case of bad weather</i>	No / No
Pernottamento / Accommodation	No / No
Bestiame al pascolo / <i>Grazing cattle</i>	Sì / Yes
Posizione panoramica / <i>Panoramic position</i>	Sì, abbastanza / Yes, enough
Elementi naturalistici di interesse / <i>Natural elements of interest</i>	In zona sono presenti le miniere di "terre verdi" / In this area there are the "green soils" mines



Provincia
Autonoma
di Trento




Ministero
dello Sviluppo
Economico



UNIONE EUROPEA
Progetto cofinanziato dall'UE
attraverso il Fondo Europeo
di Sviluppo Regionale


Investire insieme nel vostro futuro





Trekking delle malghe e dei fiori del Baldo
ITINERARIO AZZURRO/ BLUE ITINERARY

MALGA PRA ALPESINA



Fringuello alpino / Snowfinch

MALGA PRA ALPESINA

Distanza da questo punto/ <i>Distance from this point</i>	-
Altitudine / <i>Altitude</i>	1462 m
Comune / <i>Municipality</i>	Avio
Proprietà / <i>Ownership</i>	Comune di Brentonico / <i>Municipality of Brentonico</i>
Struttura / <i>Facility</i>	Cascina, stalla, casera e porcilaia / <i>Farmhouse, stable, dairy farm, piggery</i>
Tavolo per pic nic / <i>Table for picnics</i>	No / <i>No</i>
Vendita prodotti aziendali / <i>Products sale</i>	Sì / <i>Yes</i>
Rifornimento d'acqua / <i>Water supply</i>	Sì / <i>Yes</i>
Ricovero in caso di maltempo / <i>Shelter in case of bad weather</i>	Sì / <i>Yes</i>
Pernottamento / <i>Accommodation</i>	No / <i>No</i>
Bestiame al pascolo / <i>Grazing cattle</i>	Sì / <i>Yes</i>
Posizione panoramica / <i>Panoramic position</i>	Sì, abbastanza / <i>Yes, enough</i>
Elementi naturalistici di interesse / <i>Natural elements of interest</i>	Uccelli dei pascoli / <i>Birds of pastures</i>



Provincia
Autonoma
di Trento




Ministero
dello Sviluppo
Economico



UNIONE EUROPEA
Progetto cofinanziato dall'UE
attraverso il Fondo Europeo
di Sviluppo Regionale


Scopri il Parco nel vostro territorio





Trekking delle malghe e dei fiori del Baldo
ITINERARIO AZZURRO/ BLUE ITINERARY

MALGA TOLGHE



Viola del pensiero/Heartsease

MALGA TOLGHE

Distanza da questo punto/ <i>Distance from this point</i>	-
Altitudine / <i>Altitude</i>	1450 m
Comune / <i>Municipality</i>	Brentonico
Proprietà / <i>Ownership</i>	Comune di Brentonico / <i>Municipality of Brentonico</i>
Struttura / <i>Facility</i>	Cascina in buone condizioni con annessa porcilaia e stalla, casera / <i>Farmhouse in good conditions with piggery and stable, dairy farm</i>
Tavolo per pic nic / <i>Table for picnics</i>	No / <i>No</i>
Vendita prodotti aziendali / <i>Products sale</i>	No / <i>No</i>
Rifornimento d'acqua / <i>Water supply</i>	No / <i>No</i>
Ricovero in caso di maltempo / <i>Shelter in case of bad weather</i>	No / <i>No</i>
Pernottamento / <i>Accommodation</i>	No / <i>No</i>
Bestiame al pascolo / <i>Grazing cattle</i>	Sì / <i>Yes</i>
Posizione panoramica / <i>Panoramic position</i>	No / <i>No</i>
Elementi naturalistici di interesse / <i>Natural elements of interest</i>	Flora delle praterie, pozza d'alpeggio nei pressi, uccelli delle praterie, colonia di marmotte a monte / <i>Flora of the prairies, pool of pasture nearby, birds of the prairies and colony of marmots uphill</i>



Provincia
Autonoma
di Trento




Ministero
dello Sviluppo
Economico




UNIONE EUROPEA
Progetto cofinanziato dall'UE
attraverso il Fondo Europeo
di Sviluppo Regionale

Scopri il Parco nel vostro territorio



Trekking delle malghe e dei fiori del Baldo
ITINERARIO AZZURRO/ BLUE ITINERARY

MALGA CANALECE



Marmotta / Marmot

MALGA CANALECE

Distanza da questo punto / <i>Distance from this point</i>	450 m 10 minuti di cammino / 10-minute walk
Altitudine / Altitude	1577 m
Comune / Municipality	Brentonico
Proprietà / Ownership	Privata / Private
Struttura / Facility	Cascina con porcilaia e stalla, casera / Farmhouse with piggery and stable, dairy farm
Tavolo per pic nic / <i>Table for picnics</i>	No / No
Vendita prodotti aziendali / <i>Products sale</i>	No / No
Rifornimento d'acqua / <i>Water supply</i>	No / No
Ricovero in caso di maltempo / <i>Shelter in case of bad weather</i>	No / No
Pernottamento / Accommodation	No / No
Bestiame al pascolo / <i>Grazing cattle</i>	Sì / Yes
Posizione panoramica / <i>Panoramic position</i>	Sì / Yes
Elementi naturalistici di interesse / <i>Natural elements of interest</i>	Flora dei pascoli. Uccelli delle praterie. Colonia di marmotte nei pressi / Flora of the pastures, birds of the prai- ries and colony of marmots nearby



Provincia
Autonoma
di Trento




Ministero
dello Sviluppo
Economico



UNIONE EUROPEA
Progetto cofinanziato dall'UE
attraverso il Fondo Europeo
di Sviluppo Regionale


Investire insieme nel vostro futuro





Trekking delle malghe e dei fiori del Baldo
ITINERARIO ROSSO/ RED ITINERARY

MALGA POSTEMONZEL



Picchio muratore/ Nuthatch

MALGA POSTEMONZEL

Distanza da questo punto/ <i>Distance from this point</i>	Circa 1,5 km/About 1.5 km 30 minuti di cammino/ 30-minute walk
Altitudine/Altitude	1189 m
Comune/Municipality	Brentonico
Proprietà/Ownership	Comune di Brentonico/ Municipality of Brentonico
Struttura/Facility	Malga adibita a spazio di attività per associazioni/ Alpine hut used as space for associations' activities
Tavolo per pic nic/ <i>Table for picnics</i>	Sì/Yes
Vendita prodotti aziendali/ <i>Products sale</i>	No/No
Rifornimento d'acqua/ <i>Water supply</i>	Sì, in periodo di apertura/ Yes, in the opening period
Ricovero in caso di maltempo/ <i>Shelter in case of bad weather</i>	Sì, in periodo di apertura/ Yes, in the opening period
Pernottamento/Accommodation	No/No
Bestiame al pascolo/ <i>Grazing cattle</i>	Sì/Yes
Posizione panoramica/ <i>Panoramic position</i>	Sì/Yes
Elementi naturalistici di interesse/ <i>Natural elements of interest</i>	Flora dei pascoli. Boschi di faggio/ Flora of the pastures. Beech woods



Provincia
Autonoma
di Trento




Ministero
dello Sviluppo
Economico



UNIONE EUROPEA
Progetto cofinanziato dall'UE
attraverso il Fondo Europeo
di Sviluppo Regionale


Scopri il Parco nel vostro territorio





Trekking delle malghe e dei fiori del Baldo
ITINERARIO ROSSO/ RED ITINERARY

MALGA PIZZAGRÒLA



Botton d'oro / Globe-flower

MALGA PIZZAGRÒLA

Distanza da questo punto/ <i>Distance from this point</i>	Circa 100 m / <i>About 100 m</i>
Altitudine / <i>Altitude</i>	1341 m
Comune / <i>Municipality</i>	Brentonico
Proprietà / <i>Ownership</i>	Privata / <i>Private</i>
Struttura / <i>Facility</i>	Vari piccoli edifici / <i>Different small buildings</i>
Tavolo per pic nic / <i>Table for picnics</i>	No / <i>No</i>
Vendita prodotti aziendali / <i>Products sale</i>	No / <i>No</i>
Rifornimento d'acqua / <i>Water supply</i>	No / <i>No</i>
Ricovero in caso di maltempo / <i>Shelter in case of bad weather</i>	Tettoia / <i>Canopy</i>
Pernottamento / <i>Accommodation</i>	No / <i>No</i>
Bestiame al pascolo / <i>Grazing cattle</i>	Sì / <i>Yes</i>
Posizione panoramica / <i>Panoramic position</i>	Sì / <i>Yes</i>
Elementi naturalistici di interesse / <i>Natural elements of interest</i>	Flora dei pascoli, uccelli dei pascoli / <i>Flora of the pastures, birds of the pastures</i>



Provincia Autonoma di Trento




Ministero dello Sviluppo Economico



UNIONE EUROPEA
 Progetto cofinanziato dall'UE attraverso il Fondo Europeo di Sviluppo Regionale


Scopri il Parco nel vostro territorio





Trekking delle malghe e dei fiori del Baldo
ITINERARIO ROSSO/ RED ITINERARY

MALGA POSTEMON



Gheppio/ Kestrel

MALGA POSTEMON

Distanza da questo punto/ <i>Distance from this point</i>	Circa 500 m/ <i>About 500 m</i> 15 minuti di cammino/ <i>15-minute walk</i>
Altitudine/ <i>Altitude</i>	1341 m
Comune/ <i>Municipality</i>	Brentonico
Proprietà/ <i>Ownership</i>	Comune di Brentonico/ <i>Municipality of Brentonico</i>
Struttura/ <i>Facility</i>	Cascina, stalla, porcilaia/ <i>Farmhouse, stable, piggery</i>
Tavolo per pic nic/ <i>Table for picnics</i>	Sì/ <i>Yes</i>
Vendita prodotti aziendali/ <i>Products sale</i>	No/ <i>No</i>
Rifornimento d'acqua/ <i>Water supply</i>	No/ <i>No</i>
Ricovero in caso di maltempo/ <i>Shelter in case of bad weather</i>	No/ <i>No</i>
Pernottamento/ <i>Accommodation</i>	No/ <i>No</i>
Bestiame al pascolo/ <i>Grazing cattle</i>	Sì/ <i>Yes</i>
Posizione panoramica/ <i>Panoramic position</i>	Sì/ <i>Yes</i>
Elementi naturalistici di interesse/ <i>Natural elements of interest</i>	Flora dei pascoli, uccelli dei pascoli/ <i>Flora of the pastures, birds of the pastures</i>



Provincia Autonoma di Trento




Ministero dello Sviluppo Economico



UNIONE EUROPEA
 Progetto cofinanziato dall'UE attraverso il Fondo Europeo di Sviluppo Regionale


Scopri il Parco nel vostro territorio





Trekking delle malghe e dei fiori del Baldo
ITINERARIO ROSSO/ RED ITINERARY

MALGA PRAVECCHIO DI SOPRA
Malga Pravèc de sora



Vanessa dell'ortica/Small tortoiseshell

MALGA PRAVECCHIO DI SOPRA

Distanza da questo punto/ <i>Distance from this point</i>	-
Altitudine/Altitude	1427 m
Comune/Municipality	Brentonico
Proprietà/Ownership	Comune di Brentonico/ <i>Municipality of Brentonico</i>
Struttura/Facility	Cascina, piccola stalla, porcilaia/ <i>Farmhouse, small stable, piggery</i>
Tavolo per pic nic/ <i>Table for picnics</i>	Sì/Yes
Vendita prodotti aziendali/ <i>Products sale</i>	No/No
Rifornimento d'acqua/ <i>Water supply</i>	No/No
Ricovero in caso di maltempo/ <i>Shelter in case of bad weather</i>	No/No
Pernottamento/ Accommodation	No/No
Bestiame al pascolo/ <i>Grazing cattle</i>	Sì/Yes
Posizione panoramica/ <i>Panoramic position</i>	Sì/Yes
Elementi naturalistici di interesse/ <i>Natural elements of interest</i>	Flora dei pascoli, uccelli dei pascoli/ <i>Flora of the pastures, birds of the pastures</i>



Provincia Autonoma di Trento




Ministero dello Sviluppo Economico



UNIONE EUROPEA
 Progetto cofinanziato dall'UE attraverso il Fondo Europeo di Sviluppo Regionale

Scopri il Baldo nel vostro trekking





Trekking delle malghe e dei fiori del Baldo
ITINERARIO ROSSO/ RED ITINERARY

MALGA VIGNÒLA

Malga Vignol



Campanula della Carnia / Flax leaved bellflower

MALGA VIGNÒLA

Distanza da questo punto/ <i>Distance from this point</i>	50 m
Altitudine / Altitude	1452 m
Comune / Municipality	Brentonico
Proprietà / Ownership	Comune di Brentonico/ <i>Municipality of Brentonico</i>
Struttura / Facility	Cascina, casera e porcilaia; rudereri della stalla/ <i>Farmhouse, dairy farm and piggery; stable's ruins</i>
Tavolo per pic nic / <i>Table for picnics</i>	Sì / Yes
Vendita prodotti aziendali / <i>Products sale</i>	No / No
Rifornimento d'acqua / <i>Water supply</i>	No / No
Ricovero in caso di maltempo / <i>Shelter in case of bad weather</i>	No / No
Pernottamento / Accommodation	No / No
Bestiame al pascolo / <i>Grazing cattle</i>	Sì / Yes
Posizione panoramica / <i>Panoramic position</i>	Sì / Yes
Elementi naturalistici di interesse / <i>Natural elements of interest</i>	Flora dei pascoli, uccelli dei pascoli; boschi di faggio/ <i>Flora of the pastures, birds of the pastures, beech woods</i>



Provincia Autonoma di Trento




Ministero dello Sviluppo Economico



UNIONE EUROPEA
 Progetto cofinanziato dall'UE attraverso il Fondo Europeo di Sviluppo Regionale


Scopri il Parco nel vostro territorio





Trekking delle malghe e dei fiori del Baldo
ITINERARIO ROSSO/ RED ITINERARY

MALGA SUSINE



MALGA SUSINE

Distanza da questo punto/ <i>Distance from this point</i>	50 m
Altitudine / Altitude	1325 m
Comune / Municipality	Brentonico
Proprietà / Ownership	Comune di Brentonico/ <i>Municipality of Brentonico</i>
Struttura / Facility	La malga ha un caseificio attivo e svolge servizio di agriturismo/ <i>This alpine hut has an active dairy and is also a farm holidays centre</i>
Tavolo per pic nic / <i>Table for picnics</i>	Sì / Yes
Vendita prodotti aziendali / <i>Products sale</i>	Sì / Yes
Rifornimento d'acqua / <i>Water supply</i>	Sì, nel periodo di apertura/ <i>Yes, in the opening period</i>
Ricovero in caso di maltempo / <i>Shelter in case of bad weather</i>	Sì / Yes
Pernottamento / Accommodation	No / No
Bestiame al pascolo / <i>Grazing cattle</i>	Sì / Yes
Posizione panoramica / <i>Panoramic position</i>	No / No
Elementi naturalistici di interesse / <i>Natural elements of interest</i>	Flora dei pascoli, uccelli dei pascoli/ <i>Flora of the pastures, birds of the pastures</i>



Provincia Autonoma di Trento




Ministero dello Sviluppo Economico



UNIONE EUROPEA
 Progetto cofinanziato dall'UE attraverso il Fondo Europeo di Sviluppo Regionale


Scopri il Parco nel vostro territorio





Trekking delle malghe e dei fiori del Baldo
ITINERARIO ROSSO/ RED ITINERARY

MALGA MONTAGNOLA



Lepre / European hare

MALGA MONTAGNOLA

Distanza da questo punto / <i>Distance from this point</i>	250 m 10 minuti di cammino/ 10-minute walk
Altitudine / Altitude	1297 m
Comune / Municipality	Brentonico
Proprietà / Ownership	Privata / Private
Struttura / Facility	Cascina / Farmhouse
Tavolo per pic nic / <i>Table for picnics</i>	No / No
Vendita prodotti aziendali / <i>Products sale</i>	No / No
Rifornimento d'acqua / <i>Water supply</i>	No / No
Ricovero in caso di maltempo / <i>Shelter in case of bad weather</i>	No / No
Pernottamento / Accommodation	No / No
Bestiame al pascolo / <i>Grazing cattle</i>	Sì, saltuariamente Yes, occasionally
Posizione panoramica / <i>Panoramic position</i>	Sì / Yes
Elementi naturalistici di interesse / <i>Natural elements of interest</i>	Flora dei pascoli, boschi di faggio/ Flora of the pastures, beech woods



Provincia
Autonoma
di Trento




Ministero
dello Sviluppo
Economico



UNIONE EUROPEA
Progetto cofinanziato dall'UE
attraverso il Fondo Europeo
di Sviluppo Regionale

Scopri il Parco nel vostro territorio





Trekking delle malghe e dei fiori del Baldo
ITINERARIO ROSSO/ RED ITINERARY

MALGA PRAVECCHIO DI SOTTO
Malga Pravèc de sòto



Peonia / Peony

MALGA PRAVECCHIO DI SOTTO

Distanza da questo punto / <i>Distance from this point</i>	100 m
Altitudine / <i>Altitude</i>	1282 m
Comune / <i>Municipality</i>	Brentonico
Proprietà / <i>Ownership</i>	Comune di Brentonico / <i>Municipality of Brentonico</i>
Struttura / <i>Facility</i>	Malga adibita a colonia estiva / <i>Alpine hut used as summer camp</i>
Tavolo per pic nic / <i>Table for picnics</i>	No / No
Vendita prodotti aziendali / <i>Products sale</i>	No / No
Rifornimento d'acqua / <i>Water supply</i>	Sì, in periodo di apertura / <i>Yes, in the opening period</i>
Ricovero in caso di maltempo / <i>Shelter in case of bad weather</i>	Sì, in periodo di apertura / <i>Yes, in the opening period</i>
Pernottamento / <i>Accommodation</i>	No / No
Bestiame al pascolo / <i>Grazing cattle</i>	No / No
Posizione panoramica / <i>Panoramic position</i>	Sì / Yes
Elementi naturalistici di interesse / <i>Natural elements of interest</i>	Boschi di faggio nelle vicinanze / <i>Beech woods nearby</i>



Provincia Autonoma di Trento



Ministero dello Sviluppo Economico



UNIONE EUROPEA
 Progetto cofinanziato dall'UE
 attraverso il Fondo Europeo
 di Sviluppo Regionale

Scopri il Parco nel vostro territorio

